


# DOCUMENTAZIONE FOTOGRAFICA SUB 79















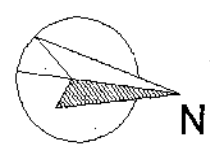
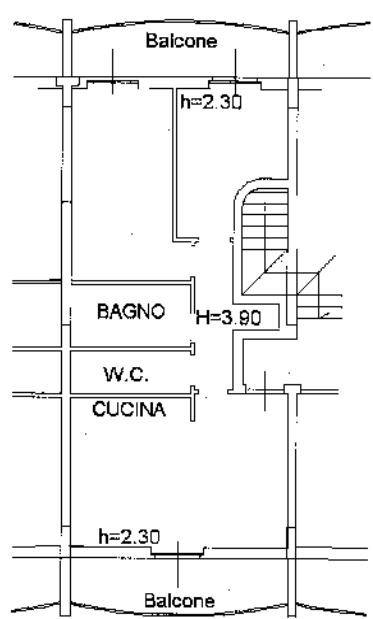


**Agenzia del Territorio**  
**CATASTO FABBRICATI**  
**Ufficio Provinciale di**  
**Macerata**

Dichiarazione protocollo n. MC0009893 del 21/01/2008	
Planimetria di u.i.u. in Comune di Porto Recanati	
Via Montarice	div.
Identificativi Catastali:	Compilata da: Zagaglia Sandro
Sezione:	Isritto all'albo: Ingegneri
Foglio: 12	
Particella: 1301	
Subalterno: 79	Prov. Ancona N. 432

Scheda n. 1      Scala 1:200

### PIANO SECONDO



Catasto dei fabbricati - Situazione al 28/08/2013 - Comune di PORTO RECANATI (G919) - Foglio: 12 Particella: 1301 - Subalterno 79 - VIA MONTARICE piano: 2;